Образец по чл. 53, ал. 5 от НСГ

Изготвил:.....
т.л.Алеко Юлиянов гор.стражар
/име, фамилия,/ подпис:
дата:28..08..2018...г.,
№ и дата на удостоверението за упражняване на лесовъдска практика:№ 4835/28.11.2011г. .

Одобрил:.....
инж. Антон Пехливанов- гл.инжинер
име, фамилия,/ подпис:
дата:31..08..2018...г.,
№ и дата на удостоверението за упражняване на лесовъдска практика: № 8968/05.03.2013г.

ТЕХНОЛОГИЧЕН ПЛАН № 1

За добив на дървесина от отдел **354** подотдел **„ к ”**
На ТП „ДГС КРУМОВГРАД” */попълва се само за държавни гори/*
Община .Крумовград.....; Землище …Стражец.....;
имот с (кадастрален идентификатор/КВС) №....., */попълва се само за недържавни гори/*

I. Схема за добива на дървесина от насаждението

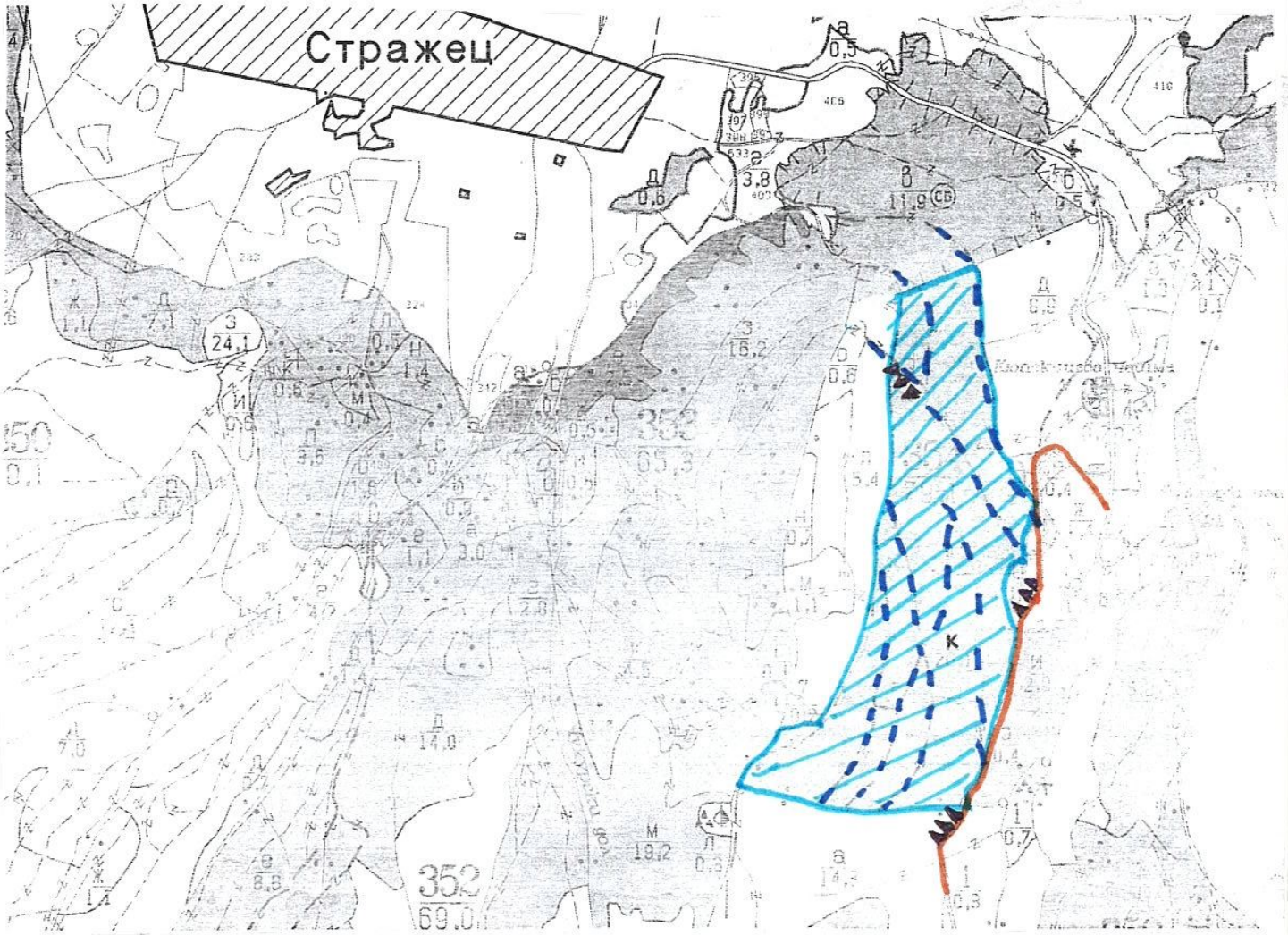

Легенда:

- ± ± ± ± проектирани коларски вр. извозни пътища
- проектирани тракторни вр. извозни пътища
- съществуващи извозни пътища
- временен склад
- съществуващ автомобилен път
- XXXXXX трасе на въжена линия
- технологична просека
- проектиран автомобилен път
- ..... НАСАЖДЕНИЕ

На схемата задължително се нанасят контурите на насаждението/имота, съществуващите и проектирани временни горски пътища, технологичните просеки, просеките за въжени линии, извозни пътища, временни складове както и връзката им със съществуващата автомобилна пътна мрежа.

II. Характеристика на насаждението

1.Вид на сечта ....Прочистване...../ интензивност 65...%
Втори вид сеч ...../ интензивност .....%
2.Площ на подотдела 20.1....ха Размер на сечището....20.1..... ха
3. Състав по план/програма.3Б-9Бк-1....., действителен.3Б-9Бк-1.....
5. Запас на 1 ха: с клони..172.....куб.м/ха , без клони ..132.....куб. м/ха.
6. Среден наклон на терена ...17.....градуса.
7. Очакван добив от маркираната дървесина .....417.....лежаща маса, куб.м.

дърв. вид / категория						дърв. вид / категория							
едра	15					дребна						вър-	
средна	13					дърва	389					шина	

8.Наличие и характеристика на подраста преди сечта (състав, възраст, средна височина, % на покритие) ..3Б5 семенен...П-06....В-0,2...Б-5...бзр.50%.....
.....

9. Средно извозно разстояние …100м.....;
10. Други характеристики на насаждението (*токовища, сватбовища, надлесни дървета, сервитути, защитени територии, Натура 2000, защитени видове описани в доклада за гори с висока консервационна стойност, мъртва дървесина, вододайни зони, биологично разнообразие и др.)*
...Насъждението попада в НАТУРА 2000....Защитени зони,птици и хабитати.....

III. Технологични указания

1. Дървесината в насаждението да се добива при спазване на технологичната схема по т. I
2. Сечта ще се извършва с (моторен трион, ръчно, машини; кастренето на отсечените стъбла се извършва: в сечище, на временен склад)
…Сечта с моторен трион Кастренето ще се извършва в сечището……
3.Извозът от сечището до временните складове ще се осъществява
…механизирано и ръчно… .....
(цели стъбла, дълги/къси секции, сортименти, чипс и др.; с влачене по терена, изцяло натоварени)……..
…На сортименти,с влачене по терена или изцяло натоварени……

4. Проектирани нови горски автомобилни пътища съгласно Наредба 5 за строителството в горските територии без промяна на предназначението им: дължина ……м. широчина ……м.
5. Изграждане и ремонт на временни извозни горски пътища:
5.1 Тракторни – допустимо разстояние между тях .....м (не по-малко от 40 м), дължина ……м, широчина 4 м.
5.2 Коларски - разстояние между тях.....м (не по-малко от 40 м), дължина …..м, широчина ... м
6. Просеки за въжени линии: ……. бр.
допустимо разстояние между просеките ..... м., дължина ..... м., широчина ..... м.
7. Направа на технологични просеки .....бр.
допустимо разстояние между тях .....м., дължина ……м., широчина ..... м.
8. Изграждане на нови временни складове (бр., площ в ха) *..налични временни.....*
....и на временни горски пътища.....
9. Мерки за опазване на оставащите на корен дървета, подраста, младиняка и почвата .
...Опазване на оставащите на корен дървета и подраста от нараняване.....
10. Начини за почистване на сечището. *Равномерно разхвърляне по цялата площ.…*
11. Други указания: *Поставяне на предупредителни и информационни табели....Битовите отпадаци да се изнасят извън горските тиритории.*
Да се изнасят битовите отпадъци от сечището извън горските територии на определените за това места.
12. Всички операции по подготвителните и основните работи да се извършват съгласно изискванията на Правилника за здравословни и безопасни условия на труд в горите и правилата за противопожарна безопасност в горите.

ЗАПОЗНАТ с технологичния план: ……/попълва се след издаването на позволителното за сеч/
Лицето по чл. 108, ал. 2 от ЗГ, на което е издадено позволително за сеч № .....
……
/ трите имена, подпис, дата - /
№ и дата на удостоверението за упражняване на лесовъдска практика: ……

Образец по чл. 53, ал. 5 от НСГ

Изготвил:.....
т.л.Алеко Юлиянов гор.стражар
/име, фамилия,/ подпис:
дата:28.08.2018...г.,
№ и дата на удостоверението за упражняване на лесовъдска практика:№ 4835/28.11.2011г. .

Одобрил:.....
инж. Антон Пехливанов- гл.инжинер
име, фамилия,/ подпис:
дата:31.08.2018...г.,
№ и дата на удостоверението за упражняване на лесовъдска практика: № 8968/05.03.2013г.

ТЕХНОЛОГИЧЕН ПЛАН № 1

За добив на дървесина от отдел **354** подотдел **„ и ”**
На ТП „ДГС КРУМОВГРАД”
/попълва се само за държавни гори/
Община .Крумовград.....; Землище …Стражец.....;
имот с (кадастрален идентификатор/КВС) №....., */попълва се само за недържавни гори/*

I. Схема за добива на дървесина от насаждението

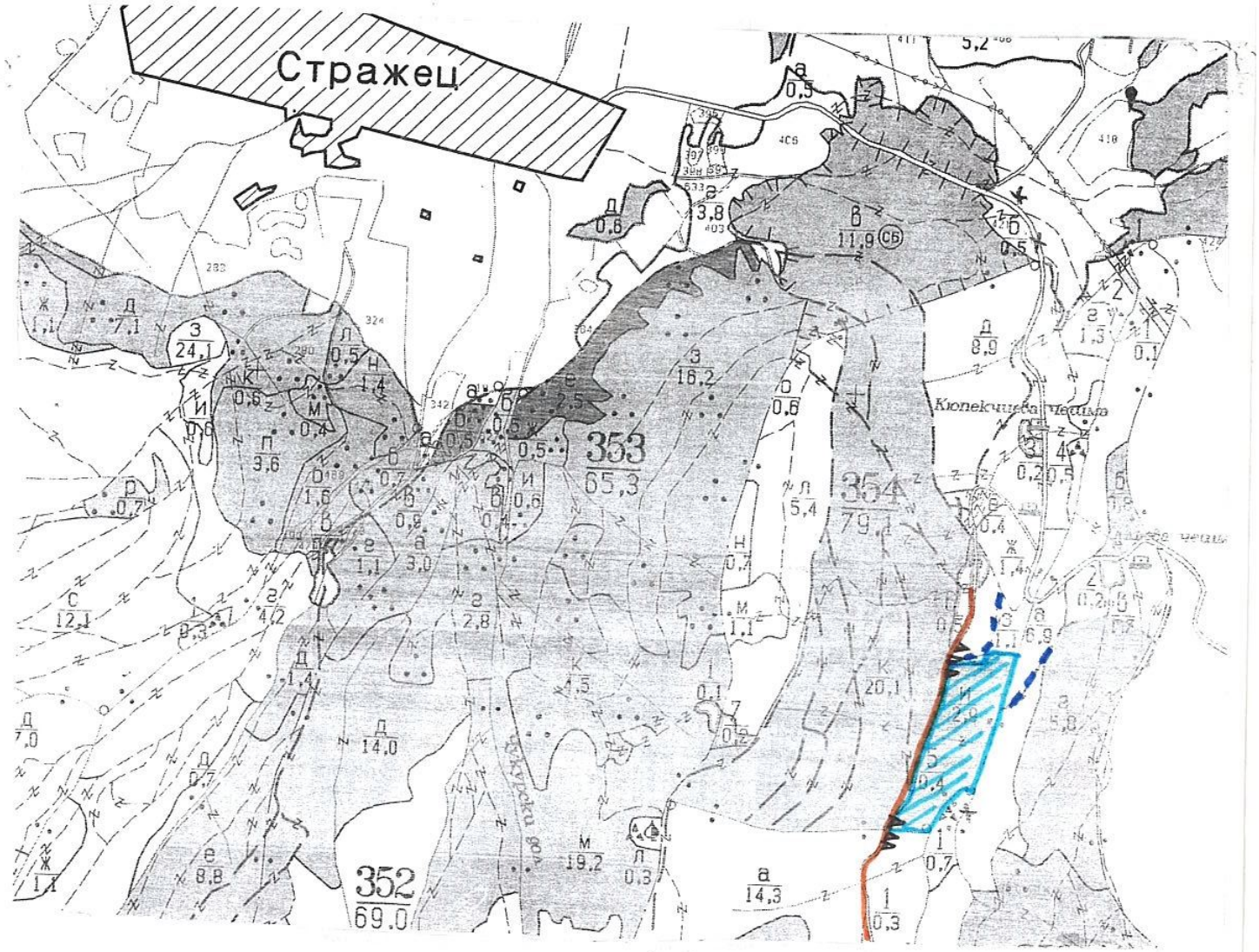

Легенда:

- ± ± ± ± проектирани коларски вр. извозни пътища
- съществуващи извозни пътища
- съществуващ автомобилен път
- технологична просека
- .....
- » » » » » проектирани тракторни вр. извозни пътища
- ▲ ▲ ▲ временен склад
- xxxxxx трасе на въжена линия
- =+=+=+= проектиран автомобилен път
- /// НАСАЖДЕНИЕ

На схемата задължително се нанасят контурите на насаждението/имота, съществуващите и проектирани временни горски пътища, технологичните просеки, просеките за въжени линии, извозни пътища, временни складове както и връзката им със съществуващата автомобилна пътна мрежа.

II. Характеристика на насаждението

1.Вид на сечта ...Прочистване.../ интензивност 15...%
Втори вид сеч ...../ интензивност .....%
2.Площ на подотдела ..2.9.....ха Размер на сечището.....2.9..... ха
3. Състав по план/програма..3дб-10....., действителен.3дб-10.....
5. Запас на 1 ха: с клони..213.....куб.м/ха , без клони ...165.....куб. м/ха.
6. Среден наклон на терена ...17.....градуса.
7. Очакван добив от маркираната дървесина .....77.....лежаща маса, куб.м.

дърв. вид / категория	3дб					дърв. вид / категория	3дб					
едра	2					дребна	-					вър-
средна	5					дърва	70					шина

8.Наличие и характеристика на подраста преди сечта (състав, възраст, средна височина, % на покритие) ...3дб-семенен...план.0.6...бясал-0.2м...бонк-5...бзр-5.1%.....
.....
9. Средно извозно разстояние ...100м.....;
10. Други характеристики на насаждението (*токовища, сватбовища, надлесни дървета, сервитути, защитени територии, Натура 2000, защитени видове описани в доклада за гори с висока консервационна стойност, мъртва дървесина, вододайни зони, биологично разнообразие и др.)*
...Насъждението попада в НАТУРА 2000....Защитени зони,птици и хабитати.....

III. Технологични указания

1. Дървесината в насаждението да се добива при спазване на технологичната схема по т. I
2. Сечта ще се извършва с (моторен трион, ръчно, машини; кастренето на отсечените стъбла се извършва: в сечище, на временен склад)
...Сечта с моторен трион Кастренето ще се извършва в сечището.....
3.Извозът от сечището до временните складове ще се осъществява
...механизирано и ръчно... .....
(цели стъбла, дълги/къси секции, сортименти, чипс и др.; с влачене по терена, изцяло натоварени).....
...На сортименти,с влачене по терена или изцяло натоварени.....

4. Проектирани нови горски автомобилни пътища съгласно Наредба 5 за строителството в горските територии без промяна на предназначението им: дължина .....м. широчина .....м.
5. Изграждане и ремонт на временни извозни горски пътища:
5.1 Тракторни – допустимо разстояние между тях .....м (не по-малко от 40 м), дължина .....м, широчина 4 м.
5.2 Коларски - разстояние между тях.....м (не по-малко от 40 м), дължина .....м, широчина ... м
6. Просеки за въжени линии: ..... бр.
допустимо разстояние между просеките ..... м., дължина ..... м., широчина ..... м.
7. Направа на технологични просеки .....бр.
допустимо разстояние между тях .....м., дължина .....м., широчина ..... м.
8. Изграждане на нови временни складове (бр., площ в ха) ..*налични временни*.....
....и на временни горски пътища.....
9. Мерки за опазване на оставащите на корен дървета, подраста, младиняка и почвата .
...Опазване на оставащите на корен дървета и подраста от нараняване.....
10. Начини за почистване на сечището. *Равномерно разхвърляне по цялата площ....*
11. Други указания: *Поставяне на предупредителни и информационни табели....Битовите отпадаци да се изнасят извън горските тиритории.*
Да се изнасят битовите отпадъци от сечището извън горските територии на определените за това места.
12. Всички операции по подготвителните и основните работи да се извършват съгласно изискванията на Правилника за здравословни и безопасни условия на труд в горите и правилата за противопожарна безопасност в горите.

ЗАПОЗНАТ с технологичния план: ...../попълва се след издаването на позволителното за сеч/
Лицето по чл. 108, ал. 2 от ЗГ, на което е издадено позволително за сеч № .....
.....
/ трите имена, подпис, дата - /
№ и дата на удостоверението за упражняване на лесовъдска практика: .....

Образец по чл. 53, ал. 5 от НСГ

Изготвил:.....
т.л.Алеко Юлиянов гор.стражар
/име, фамилия,/ подпис:
дата:28.08.2018.....г.,
№ и дата на удостоверението за упражняване на лесовъдска практика:№ 4835/28.11.2011г. .

Одобрил:.....
инж. Антон Пехливанов- гл.инжинер
име, фамилия,/ подпис:
дата:31.08.2018.....г.,
№ и дата на удостоверението за упражняване на лесовъдска практика: № 8968/05.03.2013г.

ТЕХНОЛОГИЧЕН ПЛАН № 1

За добив на дървесина от отдел **353** подотдел **„ в ”**
На ТП „ДГС КРУМОВГРАД”
/попълва се само за държавни гори/
Община .Крумовград.....; Землище …Стражец.....;
имот с (кадастрален идентификатор/КВС) №....., */попълва се само за недържавни гори/*

I. Схема за добива на дървесина от насаждението

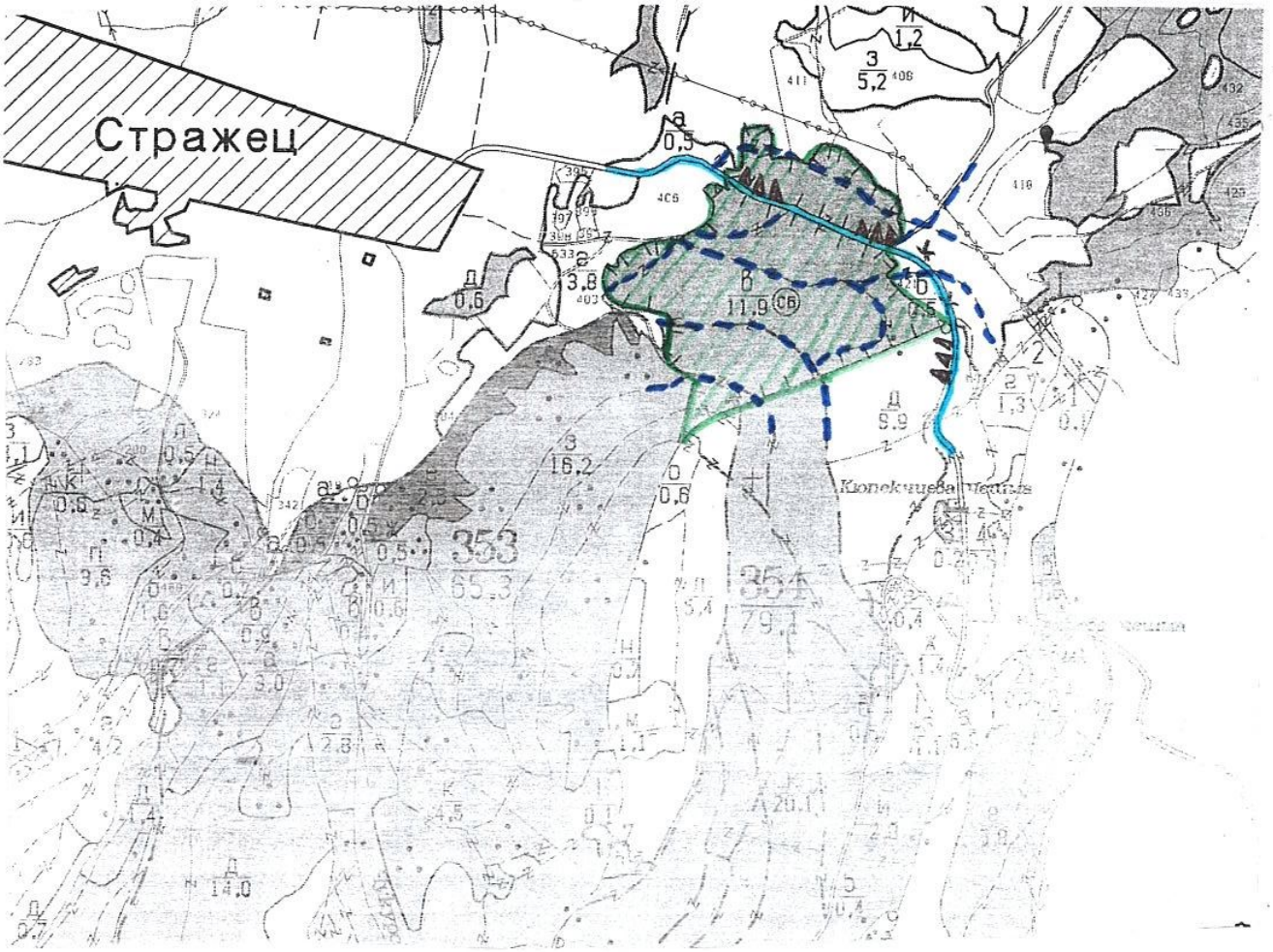

Легенда:

± ± ± ± проектирани коларски вр. извозни пътища
съществуващи извозни пътища
съществуващ автомобилен път
технологична просека
.....
»»»»» проектирани тракторни вр. извозни пътища
▲ ▲ ▲ временен склад
xxxxxx трасе на въжена линия
=+=+=+= проектиран автомобилен път
/// насаждение

На схемата задължително се нанасят контурите на насаждението/имота, съществуващите и проектирани временни горски пътища, технологичните просеки, просеките за въжени линии, извозни пътища, временни складове както и връзката им със съществуващата автомобилна пътна мрежа.

II. Характеристика на насаждението

1.Вид на сеча ....Постепенно котловина...../ интензивност 25...%
Втори вид сеч ……/ интензивност …….%
2.Площ на подотдела …119……ха Размер на сечището.....119..... ха
3. Състав по план/програма..3Бб-10……, действителен..3Бб-10……
5. Запас на 1 ха: с клони...92……куб.м/ха , без клони …85……..куб. м/ха.
6. Среден наклон на терена …18……градуса.
7. Очакван добив от маркираната дървесина ….258……лежаща маса, куб.м.

дърв. вид / категория	3Бб					дърв. вид / категория	3Бб					
едра	11					дребна	–					вър-
средна	8					дърва	239					шина

8.Наличие и характеристика на подраста преди сечта (състав, възраст, средна височина, % на покритие) ..3Бб-семенен…нгнк.0,5…височ.0,1м.бонит.-5…възр.-5год.……
……..
9. Средно извозно разстояние …100м.....;
10. Други характеристики на насаждението (*токовища, сватбовища, надлесни дървета, сервитути, защитени територии, Натура 2000, защитени видове описани в доклада за гори с висока консервационна стойност, мъртва дървесина, вододайни зони, биологично разнообразие и др.)*
...Насъждението попада в НАТУРА 2000....Защитени зони,птици и хабитати.....

III. Технологични указания

1. Дървесината в насаждението да се добива при спазване на технологичната схема по т. I
2. Сечта ще се извършва с (моторен трион, ръчно, машини; кастренето на отсечените стъбла се извършва: в сечище, на временен склад)
…Сечта с моторен трион Кастренето ще се извършва в сечището……
3.Извозът от сечището до временните складове ще се осъществява
…механизирано и ръчно… .....
(цели стъбла, дълги/къси секции, сортименти, чипс и др.; с влачене по терена, изцяло натоварени)……..
…На сортименти,с влачене по терена или изцяло натоварени……

4. Проектирани нови горски автомобилни пътища съгласно Наредба 5 за строителството в горските територии без промяна на предназначението им: дължина ……м. широчина ……м.
5. Изграждане и ремонт на временни извозни горски пътища:
5.1 Тракторни – допустимо разстояние между тях .....м (не по-малко от 40 м), дължина ……м, широчина 4 м.
5.2 Коларски - разстояние между тях.....м (не по-малко от 40 м), дължина ….м, широчина ... м
6. Просеки за въжени линии: ……. бр.
допустимо разстояние между просеките ..... м., дължина ..... м., широчина ..... м.
7. Направа на технологични просеки .....бр.
допустимо разстояние между тях .....м., дължина ……м., широчина ..... м.
8. Изграждане на нови временни складове (бр., площ в ха) *..налични временни.....*
....и на временни горски пътища.....
9. Мерки за опазване на оставащите на корен дървета, подраста, младиняка и почвата .
...Опазване на оставащите на корен дървета и подраста от нараняване.....
10. Начини за почистване на сечището. *Събиране отпада на кубчини….*
11. Други указания: *Поставяне на предупредителни и информационни табели....Битовите отпадаци да се изнасят извън горските тиритории.*
Да се изнасят битовите отпадъци от сечището извън горските територии на определените за това места.
12. Всички операции по подготвителните и основните работи да се извършват съгласно изискванията на Правилника за здравословни и безопасни условия на труд в горите и правилата за противопожарна безопасност в горите.

ЗАПОЗНАТ с технологичния план: ……/попълва се след издаването на позволителното за сеч/
Лицето по чл. 108, ал. 2 от ЗГ, на което е издадено позволително за сеч № .....
……
/ трите имена, подпис, дата - /
№ и дата на удостоверението за упражняване на лесовъдска практика: ……